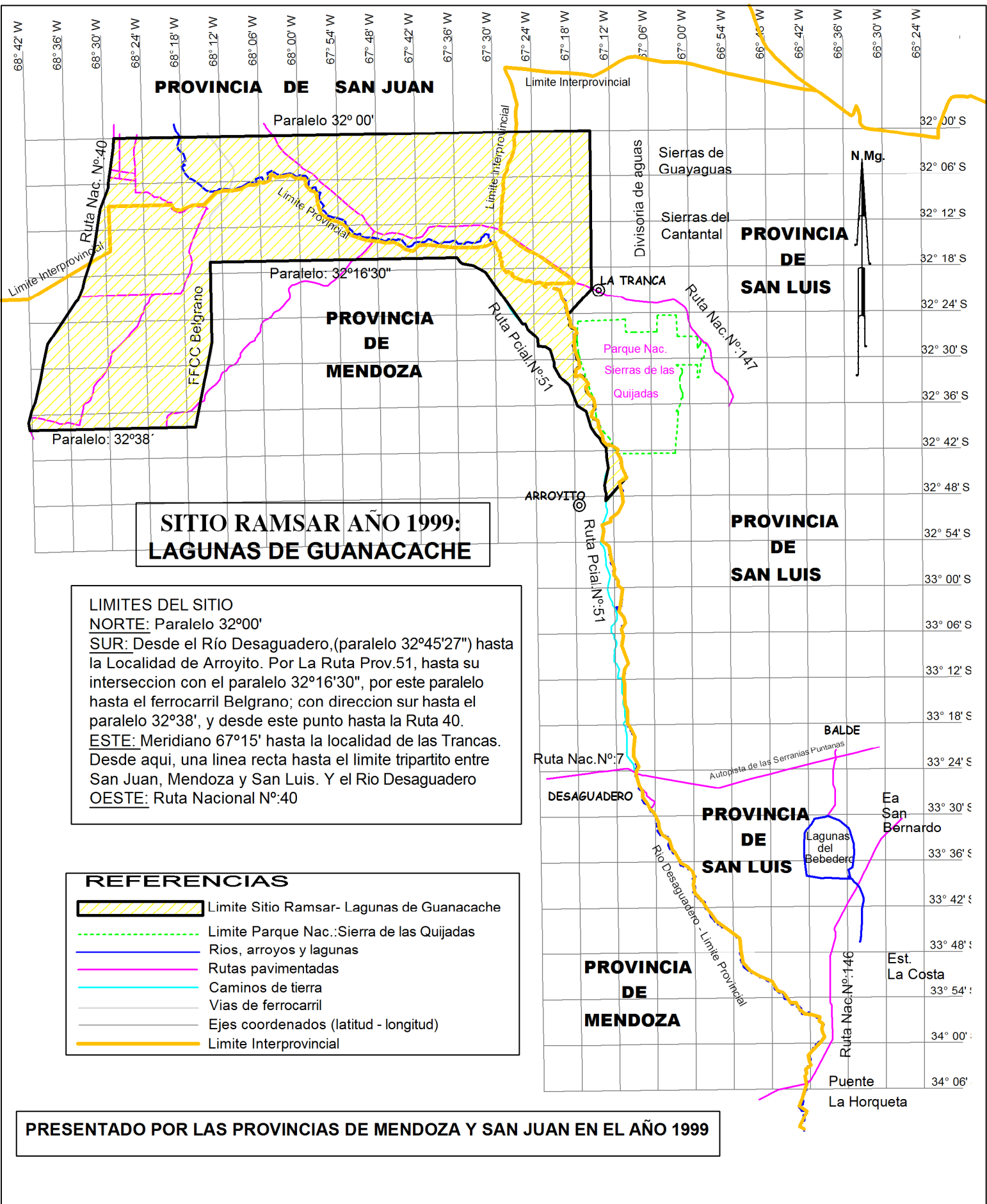










PROVINCIA DE SAN JUAN



**SITIO RAMSAR AÑO 1999:
LAGUNAS DE GUANACACHE**

LIMITES DEL SITIO
NORTE: Paralelo 32°00'
SUR: Desde el Río Desaguadero, (paralelo 32°45'27") hasta la Localidad de Arroyito. Por La Ruta Prov.51, hasta su interseccion con el paralelo 32°16'30", por este paralelo hasta el ferrocarril Belgrano; con direccion sur hasta el paralelo 32°38', y desde este punto hasta la Ruta 40.
ESTE: Meridiano 67°15' hasta la localidad de las Trancas. Desde aqui, una linea recta hasta el limite tripartito entre San Juan, Mendoza y San Luis. Y el Rio Desaguadero
OESTE: Ruta Nacional N°:40

- REFERENCIAS**
-  Limite Sitio Ramsar- Lagunas de Guanacache
 -  Limite Parque Nac.:Sierra de las Quijadas
 -  Rios, arroyos y lagunas
 -  Rutas pavimentadas
 -  Caminos de tierra
 -  Vias de ferrocarril
 -  Ejes coordenados (latitud - longitud)
 -  Limite Interprovincial

PRESENTADO POR LAS PROVINCIAS DE MENDOZA Y SAN JUAN EN EL AÑO 1999