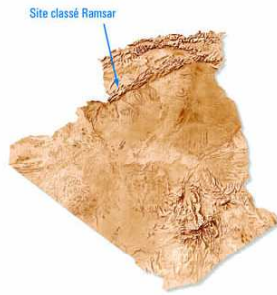




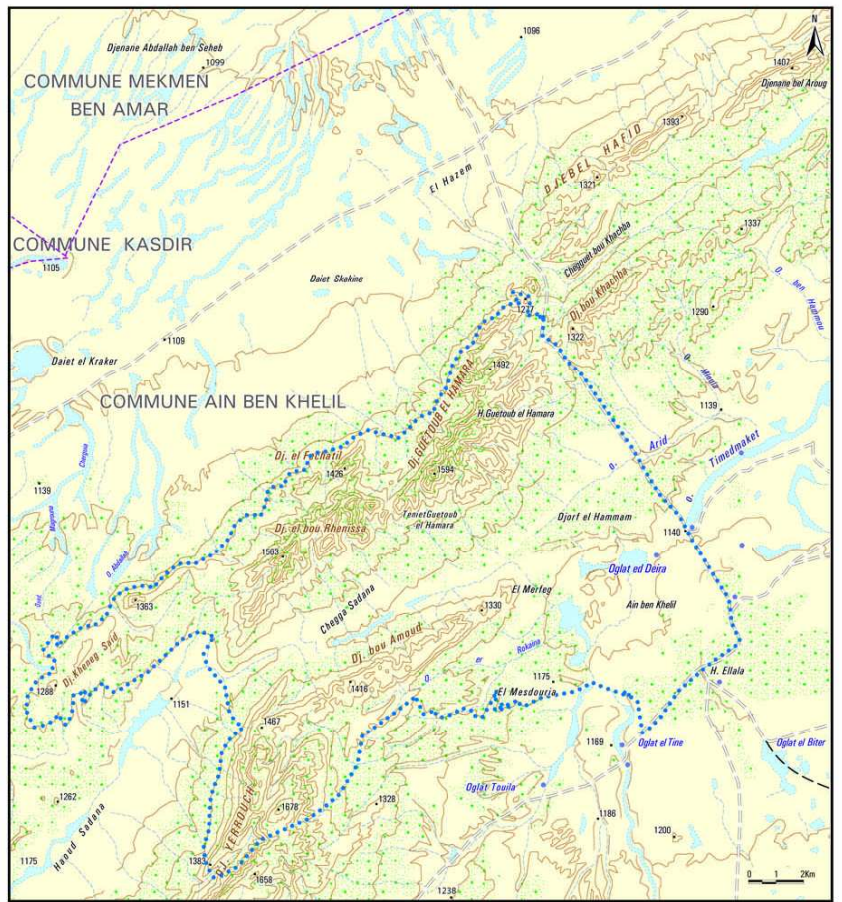
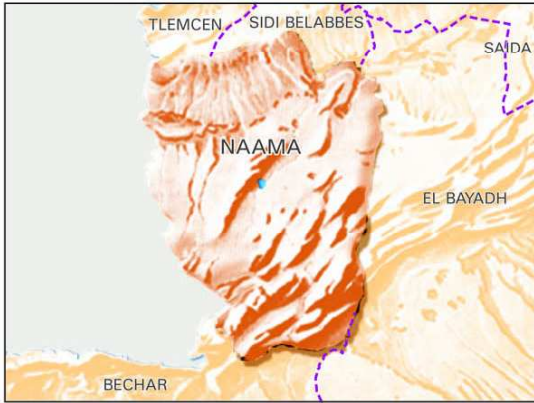
REPUBLIQUE ALGERIENNE DEMOCRATIQUE ET POPULAIRE
 MINISTERE DE L'AGRICULTURE ET DU DEVELOPPEMENT RURAL
 DIRECTION GENERALE DES FORETS

OGLAT ED DEIRA WILAYA DE NAAMA

LEGENDE	
1- PLANIMETRIE	
	Limite de la zone classée
	Limite de wilaya
	Limite de commune
	Route nationale
	Chemin wilaya
	Route secondaire
	Piste
	Chemin
	Voie ferrée
2- HYDROGRAPHIE	
	Oued permanent
	Oued temporaire
	Foggara
	Siguis
	Drains
	1. Point, 2. Source, 3. Pt. d'eau
	Marais
	Daya
	Lac salé ou sebkha
3- OCCUPATION DU SOL	
	Agglomération
	Broussailles
	Culture ou palmeraie
	Maquis arboré
	Verger
	Fond cartographique
4- OROGRAPHIE	
	Talus, 1. escarpement rocheux, 2.
	Point cîlé



Surface du Site classé Ramsar : 23430 ha



Projet financé par le W.W.F. International
 Living Waters Campaign